

obiekty użytkowania

tereny w odniesieniu do funkcji (ZE)

zabudowania

PRZECIWKI ZMIAN

tereny przeznaczonych do zabudowy mieszkaniowej

tereny przeznaczonych do zabudowy usługowej

tereny

tereny projektowanej zabudowy mieszkaniowej

tereny z możliwością zlokalizowania usług, z zabudową mieszkaniową lub samej zabudowy mieszkaniowej

tereny usług kultury

Park Etnograficzny („Dużego Skansenu”), Muzeum Pierwszych Piastów wraz z Parkiem Krajobrazowym „Małego Skansenu”, a także adaptowanych zabudowań folwarku oraz terenów Święta Kupyły

tereny usług gastronomicznych

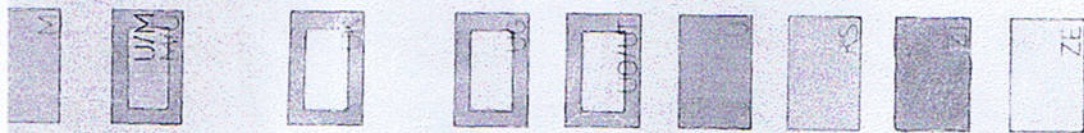
teren Młodzieżowego Centrum Studiów Europejskich

tereny usług do sprecyzowania w przyszłości

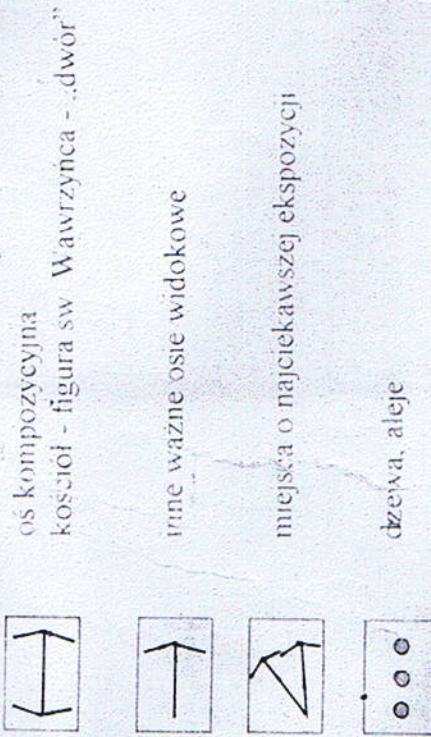
tereny parkingów

tereny zieleni izolacyjnej

tereny zieleni ekologicznej



ELEMENTY KOMPOZYCJI URBANISTYCZNEJ



drogi wojewodzkie

drogi gminne

ważniejsze drogi gospodarcze

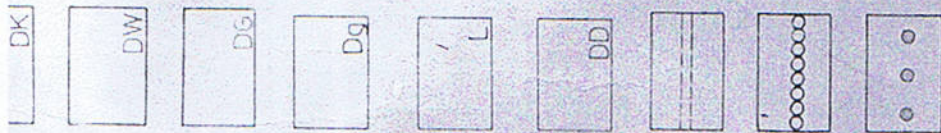
ulice lokalne

ulice dojazdowe obsługujące zabudowę mieszkaniową - usługową

pozostałe drogi

ciągi piesze

ciągi rowerowe



PLAN ZATWIERDZONY UCHWAŁĄ NR XVIII/109/96 RADY GMINY LUBOWO z dnia 29.05.1996, ogłoszoną w Dz.U. Woj.Pozn. Nr. 18 poz. 190 z dnia 29.08.1996.

WOJEWÓDZKIE BIURO PLANOWANIA PRZESTRZENNEGO
61-142 Poznań, Al. Niepodległości 18

GŁÓWNY PROJEKTANT

mgr inż. arch. Ewa Pietz
upr. nr 771/88 status twórcy 1034

mgr inż. arch. Maciej Organista
mgr Maria Kaczmarek
mgr inż. H. Juszczyk-Kościeńska
mgr Julian Kobusiński
Andrzej Jarzembowski

KIEROWNIK ZESPÓŁU RW

mgr inż. arch. Manfred Pietz

DYREKTOR WOJEWÓDZKIEGO BIURA PLANOWANIA PRZESTRZENNEGO
mgr inż. arch. Józef Pasch

URZĄD GMINY

62-260 Lubowo
woj. wielkopolskie
Region 000543893
NIP 784-19-238215

- zagosp. przestrzenne
- program, tok formalno - prawny
- wod kan
- fizjografia
- opracowanie graficzne

Zgodność odrębnego
z oryginałem posiadaczam
Lubowo, dnia 10.02.2016

z Urzędu Gminy
Marta Klimus
Inspektor